

# Uputstvo za prijavu na natječaj općine Podgora

Javne površine

link <https://gis.infokarta.hr/podgora/najam>

The screenshot shows the 'Podgora GIS' website interface. At the top, there is a blue header with the logo and the text 'Podgora GIS'. Below the header, the main title 'Korištenje javne imovine' is displayed. To the right of the title, there is a user profile icon and the text 'Prijavi se'. The main content area features a large banner with a background image of a building and a parking sign. The banner text reads: 'Informirajte se o svim aktualnostima korištenja javne imovine općine Podgora.' Below the banner, there is a dark blue card with a white border. The card contains the 'ITR' logo, the title 'Javne površine 2024', the text 'PREDAJA ZAHTJEVA: 24. 03. 2024. - 16. 04. 2024.', and a link labeled 'Detalji'. A blue arrow points from the text 'Klikni na detalji' to the 'Detalji' link. The card also has left and right navigation arrows.

Podgora GIS

## Korištenje javne imovine

Prijavi se

**Informirajte se**  
o svim aktualnostima korištenja  
javne imovine općine Podgora.

**Javne površine 2024**

PREDAJA ZAHTJEVA:  
24. 03. 2024. - 16. 04. 2024.

[Detalji](#)


Klikni na detalji

# Detalji natječaja

## Korištenje javne imovine




Prijavi se



### Javne površine 2024

[PREDAJ ZAHTJEV.](#)









[Zatvori detalje](#)

**26. 03. 2024.** Na temelju članka 46. Statuta Općine Podgora (Glasnik, službeno glasilo Općine Podgora, broj 5/09, 9/09,3/13, 3/15, 4/18, 5/20-pročišćeni tekst, 14/20, 4/21 i 22/23) i Plana upravljanja javnim površinama na području Općine Podgora za 2024. godinu (Glasnik, službeno glasilo Općine Podgora, broj 11/24) općinska načelnica Općine Podgora dana 26. ožujka 2024. godine objavljuje sljedeći JAVNI POZIV za podnošenje zahtjeva za korištenje javnih površina na području Općine Podgora za 2024. godinu

Molimo zainteresirane stranke da detaljno prouče priloženu dokumentaciju, te da priložene dokumente pregledaju, ispune i dostave zajedno sa zahtjevom putem aplikacije.

Hvala

**DOKUMENTI(3)**

4 Izjava, zaštita osobnih podataka.pdf	 
3 IZJAVA-suglasnost za uklanjanje .pdf	 
1. POZIV ZA PODNOŠENJE ZAHTJEVA ZA KORIŠTENJE JAVNIH POVRŠINA ZA 2024. GODINU .pdf	 

# Prijava za predavanje zahtjeva

## Korištenje javne imovine

**Javne površine 2024**

PREDAJ ZAHTJEV.

Zatvori detalje

**26. 03. 2024.** Na temelju članka 46. Statuta Općine Podgora (Glasnik, službeno glasilo Općine Podgora, broj 5/09, 9/09, 14/20, 4/21 i 22/23) i Plana upravljanja javnim površinama na području Općine Podgora za 2024. godinu (Glasnik, službeno glasilo Općine Podgora, broj 11/24) općinska načelnica Općine Podgora dana 26. ožujka 2024. godine objavljuje sljedeći JAVNI POZIV za podnošenje zahtjeva za korištenje javnih površina na području Općine Podgora za 2024. godinu

Molimo zainteresirane stranke da detaljno prouče priloženu dokumentaciju, te da priložene dokumente pregledaju, ispune i dostave zajedno sa zahtjevom putem aplikacije.

Hvala

**1) PRIJAVI SE**

**2.) PREDAJ ZAHTJEV**

**DOKUMENTI(3)**

4 Izjava, zaštita osobnih podataka.pdf	👁️	📄
3 IZJAVA-suglasnost za uklanjanje .pdf	👁️	📄
1 POZIV ZA PODNOŠENJE ZAHTJEVA ZA KORIŠTENJE JAVNIH POVRŠINA ZA 2024. GODINU .pdf	👁️	📄

Prijavi se

# Prijava u sustav

The screenshot shows the 'Podgora GIS' web application interface. The main header contains the title 'Korištenje javne imovine' and a 'Prijava se' button. A modal window titled 'Prijava se' is open, featuring two input fields: the first contains the username 'infokarta' and the second contains a masked password '\*\*\*\*\*'. Below the fields, the text 'Nemate korisnički račun?' is followed by a blue link 'Registrij se'. At the bottom of the modal are 'Cancel' and 'OK' buttons. A large blue arrow points from the bottom of the modal towards the text 'UPIŠITE KORISNIČKO IME I LOZINKU' at the bottom of the page. The background content is dimmed, showing a sidebar with 'Javne površine 2024' and a 'PREDAJ ZAHTJEV' button, and a main content area with a document list under the heading 'DOKUMENTI(3)'. The document list includes: '4 Izjava, zaštita osobnih podataka.pdf', '3 IZJAVA-suglasnost za uklanjanje .pdf', and '1. POZIV ZA PODNOŠENJE ZAHTJEVA ZA KORIŠTENJE JAVNIH POVRŠINA ZA 2024. GODINU .pdf'. The text 'UPIŠITE KORISNIČKO IME I LOZINKU' is centered at the bottom of the page.

Podgora GIS

## Korištenje javne imovine

Prijava se

infokarta

\*\*\*\*\*

Nemate korisnički račun?  
[Registrij se](#)

Cancel OK

Molimo zainteresirane stranke da detaljno prouče priloženu dokumentaciju, te da priložene dokumente pregledaju, ispune i dostave zajedno sa zahtjevom putem aplikacije.

Hvala

**DOKUMENTI(3)**

- 4 Izjava, zaštita osobnih podataka.pdf
- 3 IZJAVA-suglasnost za uklanjanje .pdf
- 1. POZIV ZA PODNOŠENJE ZAHTJEVA ZA KORIŠTENJE JAVNIH POVRŠINA ZA 2024. GODINU .pdf

**UPIŠITE KORISNIČKO IME I LOZINKU**

Javne površine 2024

PREDAJ ZAHTJEV

Zatvori detalje

# Registracija korisnika

The screenshot displays the registration process on the Podgora GIS website. A modal window titled "Registriraj se" is open, containing the following fields and options:

- Username: infokarta
- Password: masked with dots
- Name and surname: ime i prezime
- Contact phone number: broj telefona za kontakt
- Privacy notice:  Obavijest o privatnosti
- Existing account: Imate korisnički račun [Prijavi se](#)
- Buttons: Cancel, OK

The background website interface includes the following elements:

- Header: Podgora GIS
- Main heading: Korištenje javne imovine
- User profile: Prijavi se
- Section: Javne površine 2024
- Action: PREDAJ ZAHTJEV (with a right arrow icon)
- Text: Zatvori detalje
- Document list (DOKUMENTI):
  - 4 Izjava, zaštita osobnih podataka.pdf
  - 3 IZJAVA-suglasnost za uklanjanje .pdf
  - 1. POZIV ZA PODNOŠENJE ZAHTJEVA ZA KORIŠTENJE JAVNIH POVRŠINA ZA 2024. GODINU .pdf
- Registration instruction: UPIŠITE PODATKE ZA REGISTRACIJU i kreiraj novi račun

# Kada ste prijavljeni

Podgora GIS

## Korištenje javne imovine

Moji zahtjevi infokarta

**Javne površine 2024**

PREDAJ ZAHTJEV

Zatvori detalje

**26. 03. 2024.** Na temelju članka 46. Statuta Općine Podgora (Glasnik, službeno glasilo Općine Podgora, broj 11/24) i Plana upravljanja javnim površinama na području Općine Podgora za 2024. godinu (Glasnik, službeno glasilo Općine Podgora, broj 11/24) općinska načelnica Općine Podgora dana 26. ožujka 2024. godine objavljuje sljedeći

**JAVNI POZIV**  
za podnošenje zahtjeva za korištenje javnih površina na području Općine Podgora za 2024. godinu

Molimo zainteresirane stranke da detaljno prouče priloženu dokumentaciju i za potrebe podnošenja zahtjeva, priloženu dokumentaciju dostave zajedno sa zahtjevom putem aplikacije.

Hvala

**DOKUMENTI(3)**

4 Izjava, zaštita osobnih podataka.pdf	👁️ ↕️
3 IZJAVA-suglasnost za uklanjanje .pdf	👁️ ↕️
1 POZIV ZA PODNOŠENJE ZAHTJEVA ZA KORIŠTENJE JAVNIH POVRŠINA ZA 2024. GODINU .pdf	👁️ ↕️

**Pregled mojih dosadašnjih zahtjeva**

**predaj novi zahtjev**

# Predaja novog zahtjeva

## Podgora

Podnesi zahtjev

Javne površine 2024 (01. 04. 2024. - 31. 12. 2024.)

1. Odaberite lokaciju:

2. Klikom na kartu odaberite željeni predmet najma  
3. Klikom na predmet najma u tablici ispunite opis, površinu i razdoblje  
3a. Odaberite kategoriju:  
površina ispred objekta u privatnom vlasništvu  
površina nije ispred objekta u privatnom vlasništvu

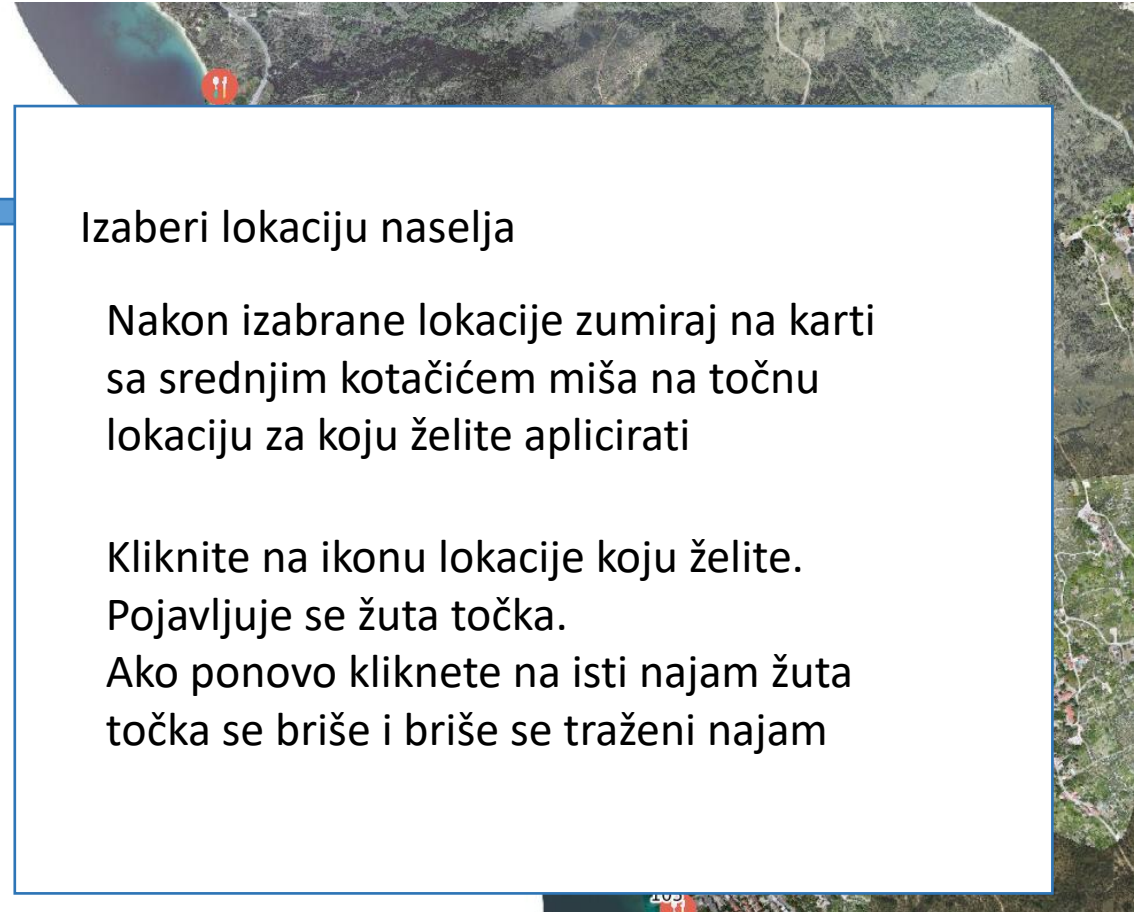
4. Podnositelj zahtjeva 1/1

Fizička ili pravna osoba:  
Fizička

Osobni podaci:

ime i prezime	oib
adresu	e-mail
kontakt telefon	

Priloži dokumente



# Ispunjavanje ostalih podataka

**Podgora**  
Podnesi zahtjev

Javne površine 2024 (01. 04. 2024. - 31. 12. 2024.)

1. Odaberite lokaciju:  
Živogošće

2. Klikom na kartu odaberite željeni predmet najma

vrsta	lokacija	broj	
UGOSTITELJSTVO	Živogošće	65	🗑️
TRGOVINA	Živogošće	127	🗑️

3. Klikom na predmet najma u tablici ispunite opis, površinu i razdoblje

3a. Odaberite kategoriju:  
površina ispred objekta u privatnom vlasništvu  
površina nije ispred objekta u privatnom vlasništvu


Površina i dimenzije tražene javne površine:

Opis djelatnosti koja će se odvijati na traženoj javnoj površini:

Javnu površinu ću koristiti:

4. Podnositelj zahtjeva  
1/1

Fizička ili pravna osoba:  
Fizička



Za svaku izabranu lokaciju pojavljuje se red u tablici . Klikom na svaki red u tablici ispunite podatke o površini i namjeni za svaku lokaciju

# Ispunjavanje podataka podnositelja

**Javne površine 2024 (01. 04. 2024. - 31. 12. 2024.)**

3. Klikom na predmet najma u tablici ispunite opis, površinu i razdoblje

3a. Odaberite kategoriju:  
površina ispred objekta u privatnom vlasništvu  
površina nije ispred objekta u privatnom vlasništvu

---

**Površina i dimenzije tražene javne površine:**

---

**Opis djelatnosti koja će se odvijati na traženoj javnoj površini:**

---

**Javnu površinu ću koristiti:**

---


4. Podnositelj zahtjeva - +  
1/1

**Fizička ili pravna osoba:**  
Fizička

**Osobni podaci:**

ime i prezime	oib
adresu	e-mail
kontakt telefon	

[Priloži dokumente](#)



Ispunite vrstu osobe, te ostale tražene podatke za svaku osobu podnositelja. Klikom na + dodajete novu osobu, Klikom na - brišete osobu. Klikom na <> listate osobe.

Najmanje 1 osoba mora biti upisana kao podnositelj zahtjeva

# Dokumenti kao prilog

## Podgora

Podnesi zahtjev

Javne površine 2024 (01. 04. 2024. - 31. 12. 2024.)

### 5.) PRILOŽI DOKUMENTE

Zahtjev:  
[Pregledaj](#) [Preuzmi](#)

Pregledaj zahtjev koji je sustav generirao i nakon što ste suglasni sa sadržajem, preuzmite ga na računalo i potpišite

Dokumente koji trebaju biti potpisani, te sve ostale dokumente koji su obavezni priložite, svaki u svoj redak

Dokument	Naziv datoteke	Obavezan	Potpis	Veličina	tip
Suglasnost za uklanjanje	<input type="text" value="No file chosen"/> <a href="#">Pretraži</a>	<input checked="" type="checkbox"/>	<input checked="" type="checkbox"/>	0 MB	
Zahtjev	<input type="text" value="No file chosen"/> <a href="#">Pretraži</a>	<input checked="" type="checkbox"/>	<input checked="" type="checkbox"/>	0 MB	
Izjava o zaštiti osobnih podataka	<input type="text" value="No file chosen"/> <a href="#">Pretraži</a>	<input checked="" type="checkbox"/>	<input checked="" type="checkbox"/>	0 MB	
Dokaz o uplati takse	<input type="text" value="No file chosen"/> <a href="#">Pretraži</a>	<input checked="" type="checkbox"/>	<input type="checkbox"/>	0 MB	
dokaz o registraciji djelatnosti	<input type="text" value="No file chosen"/> <a href="#">Pretraži</a>	<input checked="" type="checkbox"/>	<input type="checkbox"/>	0 MB	
nacr	<input type="text" value="No file chosen"/> <a href="#">Pretraži</a>	<input checked="" type="checkbox"/>	<input type="checkbox"/>	0 MB	

[← Natrag](#)



Popis dokumenata koje treba priložiti ovisi koju ste kategoriju izabrali. Kategorije se mogu izabrati jedna ili više(ctrl+click)

Pregledajte zahtjev koji je kreirao sustav na temelju vaših izabranih podataka, preuzmite ga na računalo i potpišite.

Sve ostale dokumente koji su potrebni u obliku izjava i sl. možete naći na stranici DETALJI

# Podnošenje zahtjeva

Javne površine 2024 (01. 04. 2024. - 31. 12. 2024.)

[Pregledaj](#) [Preuzmi](#)

Pregledaj zahtjev koji je sustav generirao i nakon što ste suglasni sa sadržajem, preuzmite ga na računalo i potpišite

Dokumente koji trebaju biti potpisani, te sve ostale dokumente koji su obavezni priložite, svaki u svoj redak

Dokument	Naziv datoteke	Obavezan	Potpis	Veličina	tip
Suglasnost za uklanjanje	Zahtjev.pdf <input type="text"/> <a href="#">Pretraži</a>	<input checked="" type="checkbox"/>	<input checked="" type="checkbox"/>	0.06	pdf
Zahtjev	Zahtjev (12).pdf <input type="text"/> <a href="#">Pretraži</a>	<input checked="" type="checkbox"/>	<input checked="" type="checkbox"/>	0.43	pdf
Izjava o zaštiti osobnih podataka	Zahtjev (12).pdf <input type="text"/> <a href="#">Pretraži</a>	<input checked="" type="checkbox"/>	<input checked="" type="checkbox"/>	0.43	pdf
Dokaz o uplati takse	Zahtjev (12).pdf <input type="text"/> <a href="#">Pretraži</a>	<input checked="" type="checkbox"/>	<input type="checkbox"/>	0.43	pdf
dokaz o registraciji djelatnosti	Zahtjev (13).pdf <input type="text"/> <a href="#">Pretraži</a>	<input checked="" type="checkbox"/>	<input type="checkbox"/>	0.43	pdf
nacrt	Zahtjev (12).pdf <input type="text"/> <a href="#">Pretraži</a>	<input checked="" type="checkbox"/>	<input type="checkbox"/>	0.43	pdf
vlasništvo	Zahtjev (12).pdf <input type="text"/> <a href="#">Pretraži</a>	<input checked="" type="checkbox"/>	<input type="checkbox"/>	0.43	pdf
podmirenje obveza	Zahtjev (13).pdf <input type="text"/> <a href="#">Pretraži</a>	<input checked="" type="checkbox"/>	<input type="checkbox"/>	0.43	pdf
tehnicki uvjeti	Zahtjev (12).pdf <input type="text"/> <a href="#">Pretraži</a>	<input checked="" type="checkbox"/>	<input type="checkbox"/>	0.43	pdf

[← Natrag](#) [Predaj Zahtjev →](#)



Kada su upisani svi potrebni podaci i učitani svi traženi dokumenti, pojavljuje se botun Predaj zahtjev. Izborom istoga šaljete zahtjev u sustav.

Svi predani zahtjevi mogu se vidjeti na Moji zahtjevi.

# Moji zahtjevi

**Podgora**  
Moji zahtjevi

Javne površine 2024 (01. 04. 2024. - 31. 12. 2024.)

- Javne površine 2024**  
Tražena lokacija: Žvogošće  
Broj traženih mjesta: 1  
Status zahtjeva: zaprimljen
- Javne površine 2024**  
Tražena lokacija: Blato  
Broj traženih mjesta: 1  
Status zahtjeva: zaprimljen
- Javne površine 2024**  
Tražena lokacija: Igrane  
Broj traženih mjesta: 1  
Status zahtjeva: zaprimljen
- Javne površine 2024**  
Tražena lokacija: Blato  
Broj traženih mjesta: 1  
Status zahtjeva: zaprimljen
- Javne površine 2024**  
Tražena lokacija: Podgora  
Broj traženih mjesta: 1  
Status zahtjeva: zaprimljen
- Javne površine 2024**  
Tražena lokacija: Podgora  
Broj traženih mjesta: 1  
Status zahtjeva: zaprimljen



Popis predanih zahtjeva za sve natječaje

Klikom na > otvarate detalje svakog zahtjeva, te komunikaciju sa općinom.

Klikom na kantu povlačite zahtjev

# Detalji zahtjeva

Javne površine 2024 (01. 04. 2024. - 31. 12. 2024.)

**Javne površine 2024**  
Tražena lokacija: Živogošće  
Broj traženih mjesta: 1  
Status zahtjeva: zaprimljen

**Javne površine 2024**  
Tražena lokacija: Blato  
Broj traženih mjesta: 1

vrsta	lokacija	broj
TRGOVINA	Blato	

Status zahtjeva: zaprimljen  
Kategorija: površina ispred objekta u privatnom vlasništvu

Bilješke: ▲ Broj zapisa: 1 +

Pretražite ×

**Od:** infokarta 🕒 27.03.2024  
**Naslov:** Zahtjev 📧 ✅

Otvori detalje zahtjeva

Povuci zahtjev

Pošalji novu poruku općini

Otvori detalje poruke

# Slanje poruka

**Javne površine 2024 (01. 04. 2024. - 31. 12. 2024.)**

vrsta	lokacija	broj
TRGOVINA	Blato	

**Status zahtjeva:** zaprimljen  
**Kategorija:** površina ispred objekta u privatnom vlasništvu

**Bilješke:** Broj zapisa: 1

**Detalji poruke**

Od: infokarta  
Naslov: Zahtjev

Prilozi

- Suglasnost za uklanjanje.pdf
- Zahtjev .pdf
- Izjava o zaštiti osobnih podataka.pdf
- Dokaz o upl...
- dokaz o regi...
- nacrt.pdf
- vlasništvo.p...
- podmirenje c...
- tehnicki uvje...
- Zahtjev-ante...

**Dodaj novu bilješku**

Naslov: Naslov biljeske...

Normal B I U

Tekst bilješke...

**Nova poruka**

Pošalji

**Javne površine 2**  
Tražena lokacija: Igra